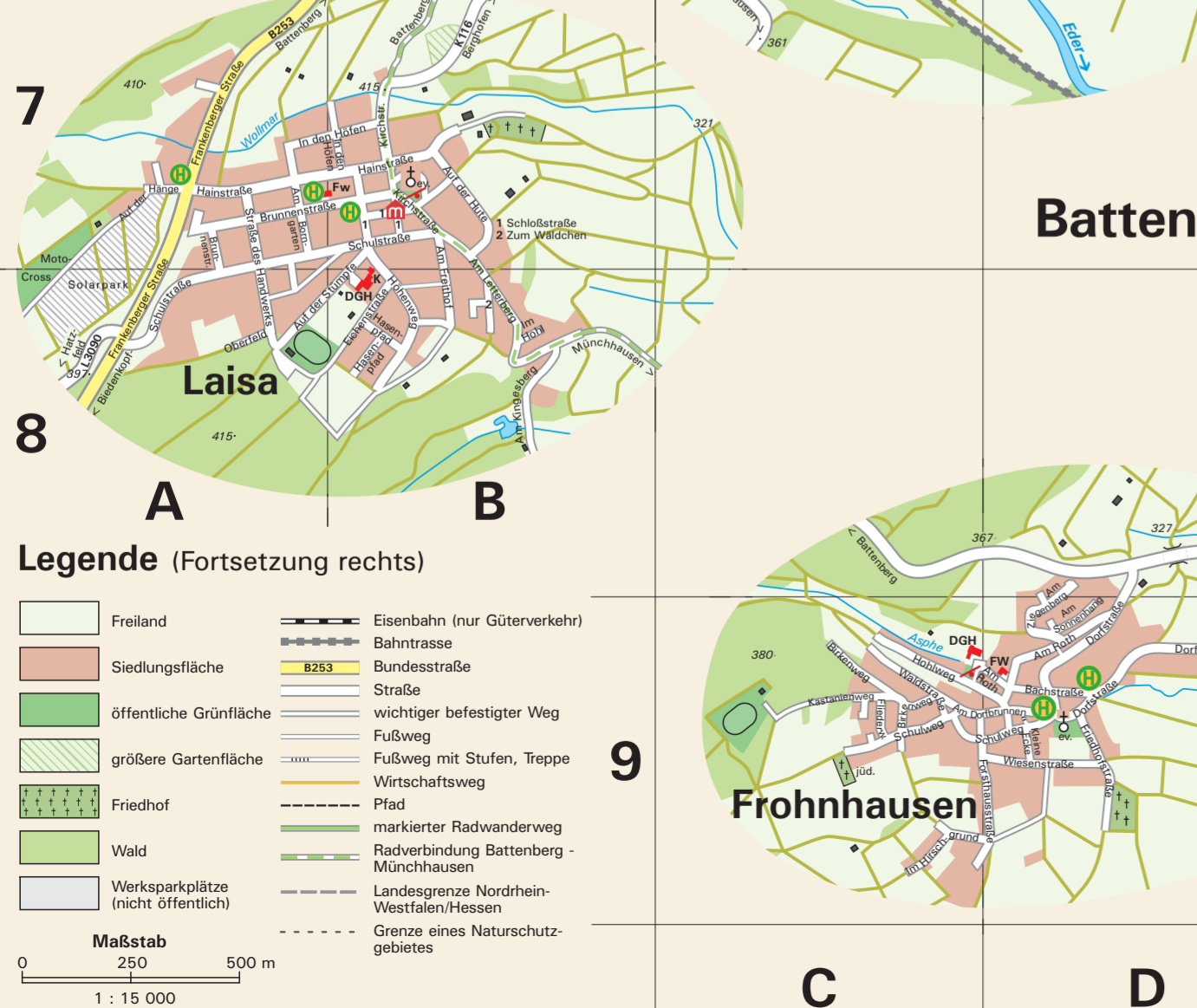
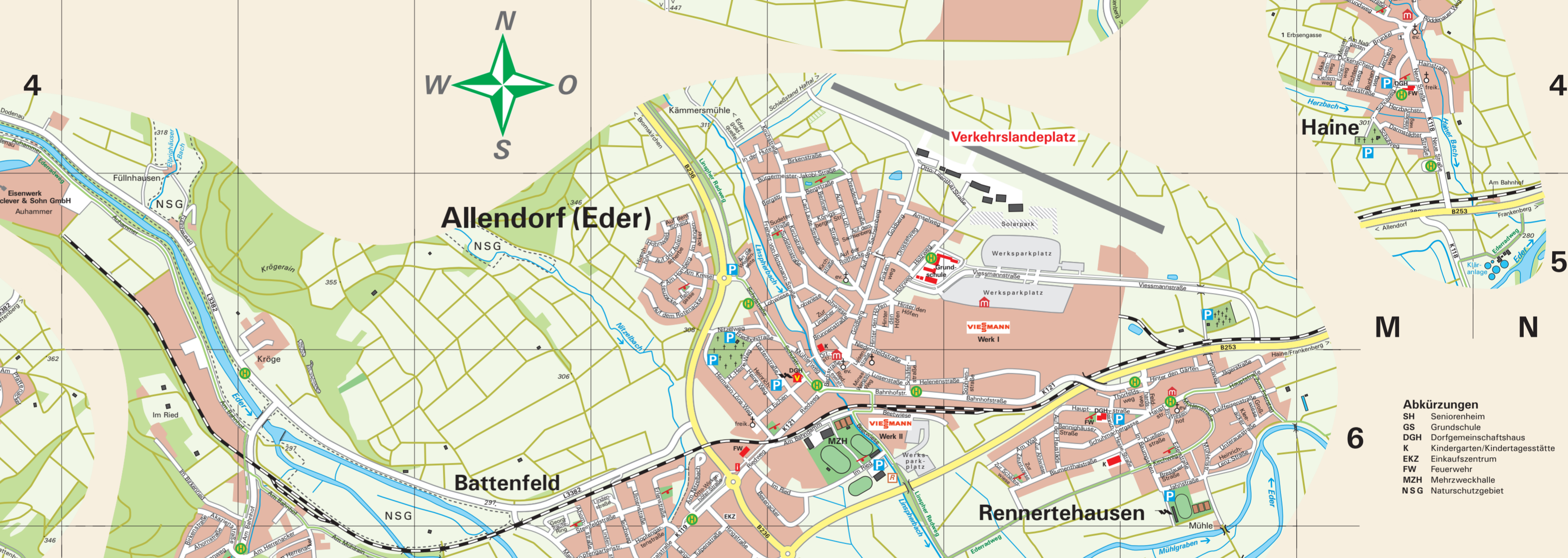


# Übersichtskarte



## Legende (Fortsetzung rechts)

- Freiland
- Siedlungsfläche
- öffentliche Grünfläche
- größere Gartenfläche
- Friedhof
- Wald
- Werkparkplätze (nicht öffentlich)
- Eisenbahn (nur Güterverkehr)
- Bahntrasse
- Bundesstraße
- Straße
- wichtiger befestigter Weg
- Fußweg
- Fußweg mit Stufen, Treppe
- Wirtschaftsweg
- Pfad
- markierter Radwanderweg
- Radverbindung Battenberg - Münchhausen
- Landesgrenze Nordrhein-Westfalen/Hessen
- Grenze eines Naturschutzgebietes


Maßstab  
250  
1 : 15 000

- ### Abkürzungen
- SH Seniorenheim
  - GS Grundschule
  - DGH Dorfgemeinschaftshaus
  - K Kindergarten/Kindertagesstätte
  - EKZ Einkaufszentrum
  - FW Feuerwehr
  - MZH Mehrzweckhalle
  - NSG Naturschutzgebiet

## Legende (Forts.)

- Stadt- bzw. Gemeindeverwaltung
- Tourist-Information
- Infopunkt
- Postfiliale
- Bushaltestelle
- Parkplatz
- Wohnmobilstellplatz
- Museum, Heimatstube
- Kirche
- Schloss, Burg
- Spielplatz
- Freibad
- Minigolf
- Tennisplatz
- Reitsportanlage
- Sportplatz
- Schießstand
- Campingplatz
- Schutzhütte
- Grillplatz
- einzelnes Haus
- Höhenpunkt
- Wehr

# ORTSPLAN



**Gemeinde Allendorf (Eder)**  
Schulstraße 5  
35108 Allendorf (Eder)

**Stadt Battenberg (Eder)**  
Hauptstraße 58  
35088 Battenberg (Eder)